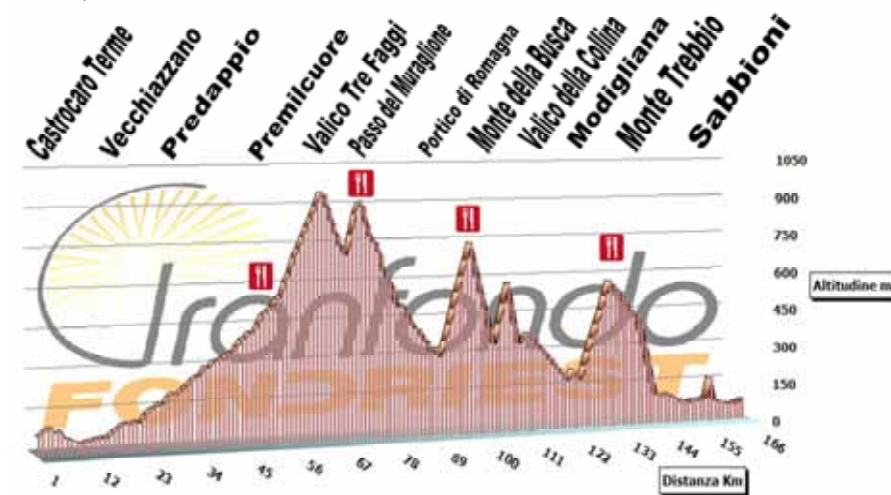


FORZA MASSICCI PEDALATORI

Gare ciclistiche amatoriali, itinerari per la bici da strada nella provincia di Reggio Emilia ed attività collaterali. Un sito didascalico ed autobiografico, una vetrina per l'passionato.

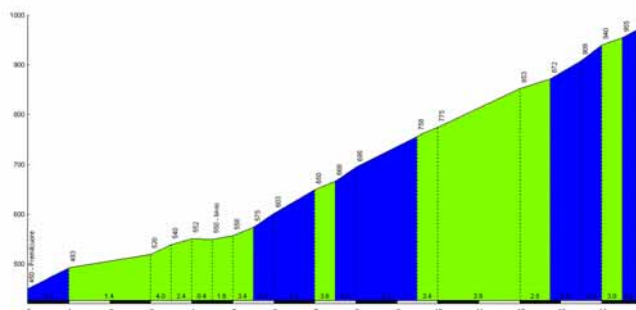
GF Fondriest. 14 giugno 2009: analisi del percorso

Lunghezza: 165 km; dislivello salite: 2.300 metri



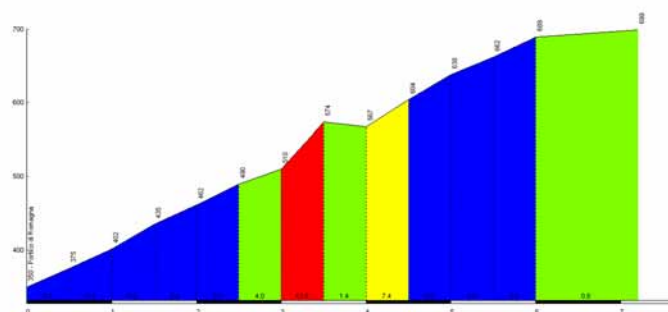
Percorso inedito rispetto all'edizione precedente con la soppressione di alcune salite e l'inserimento di monte Busca e di Valico della Collina. Percorso piuttosto veloce in cui risulta praticamente impossibile evadere ai gruppi che si formano al termine della prima salita del Valico dei Tre Faggi caratterizzata da pendenze modeste.

Colla Tre Faggi, da Premilcuore



Terza salita di giornata che segue una lunga discesa dal passo del muraglione (4 km 7%). La slaita si presenta abbastanza regolare e pedalabile.

Valico della Busca, da Portico di Romagna



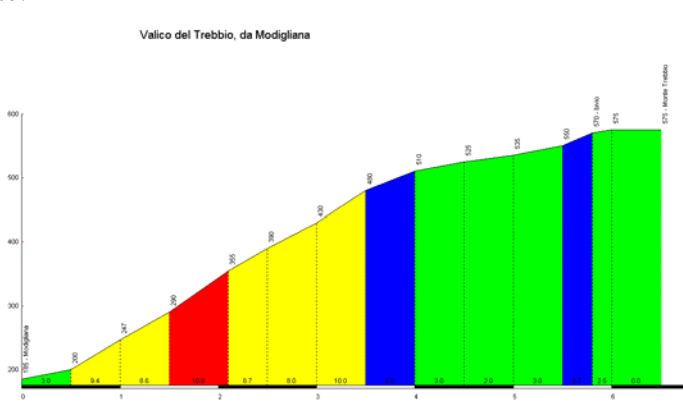
FORZA MASSICCI PEDALATORI

Gare ciclistiche amatoriali, itinerari per la bici da strada nella provincia di Reggio Emilia ed attività collaterali. Un sito didascalico ed autobiografico, una vetrina per l'passionato.

Quarta salita del percorso, non lunga ma abbastanza ripida. Il successivo tratto di pianura prima dell'imbocco della salita di Monte Trebbio può favorire un ricongiungimento con chi si fosse staccato leggermente nella salita



Ultima asperità significativa della giornata, ad una prima parte con pendenze severe ed interamente esposta al sole cui segue una seconda parte pedalabile e favorevole a chi abbia tenuto le ruote del gruppo nella prima parte.



WWW.ALBEPIGO.COM

FORZA MASSICCI PEDALATORI

Gare ciclistiche amatoriali, itinerari per la bici da strada nella provincia di Reggio Emilia ed attività collaterali. Un sito didascalico ed autobiografico, una vetrina per l'appassionato.

